

関越自動車道 東松山地区
管理用図面作成業務

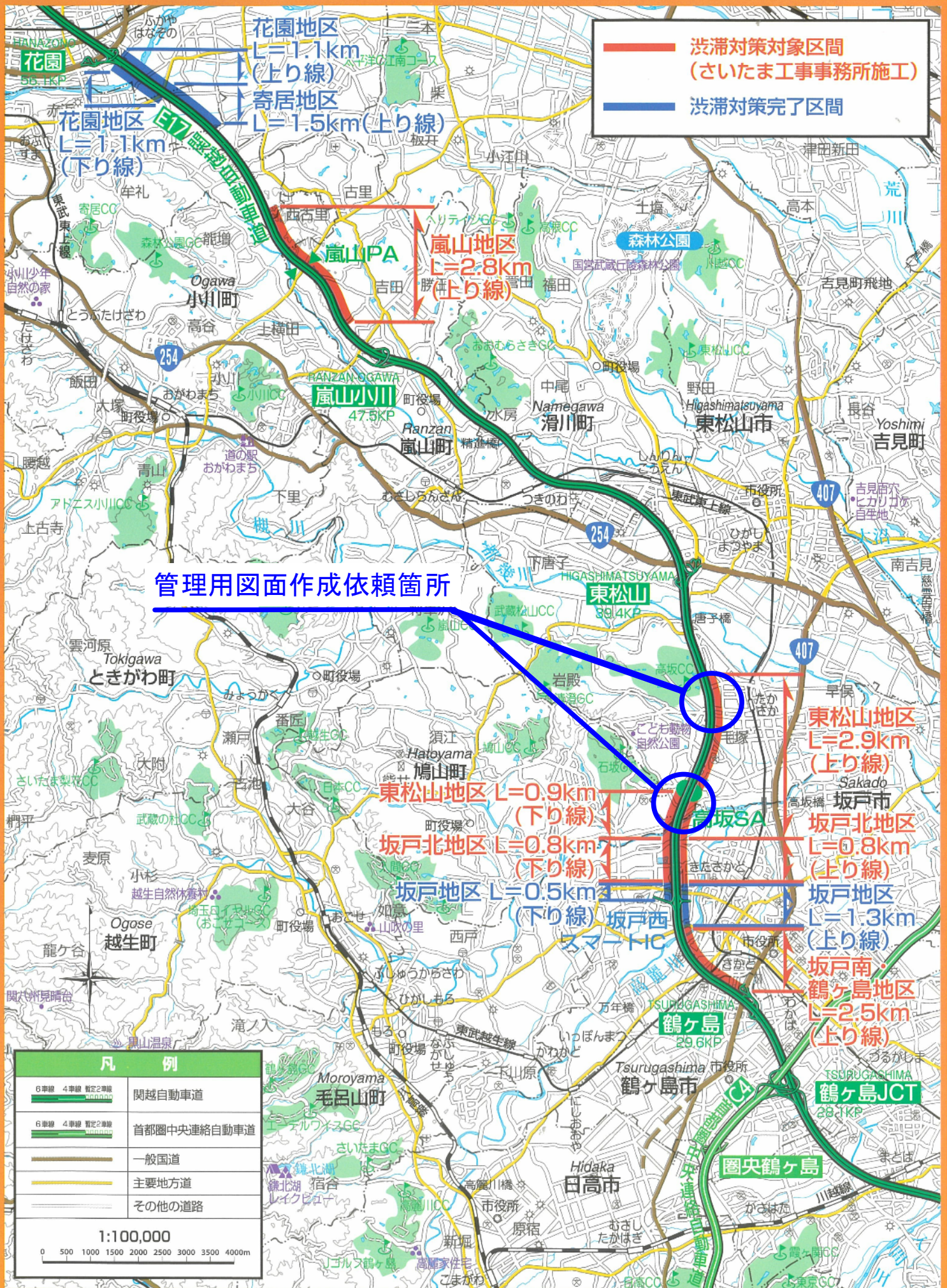
参 考 図

令和 7 年 1 月

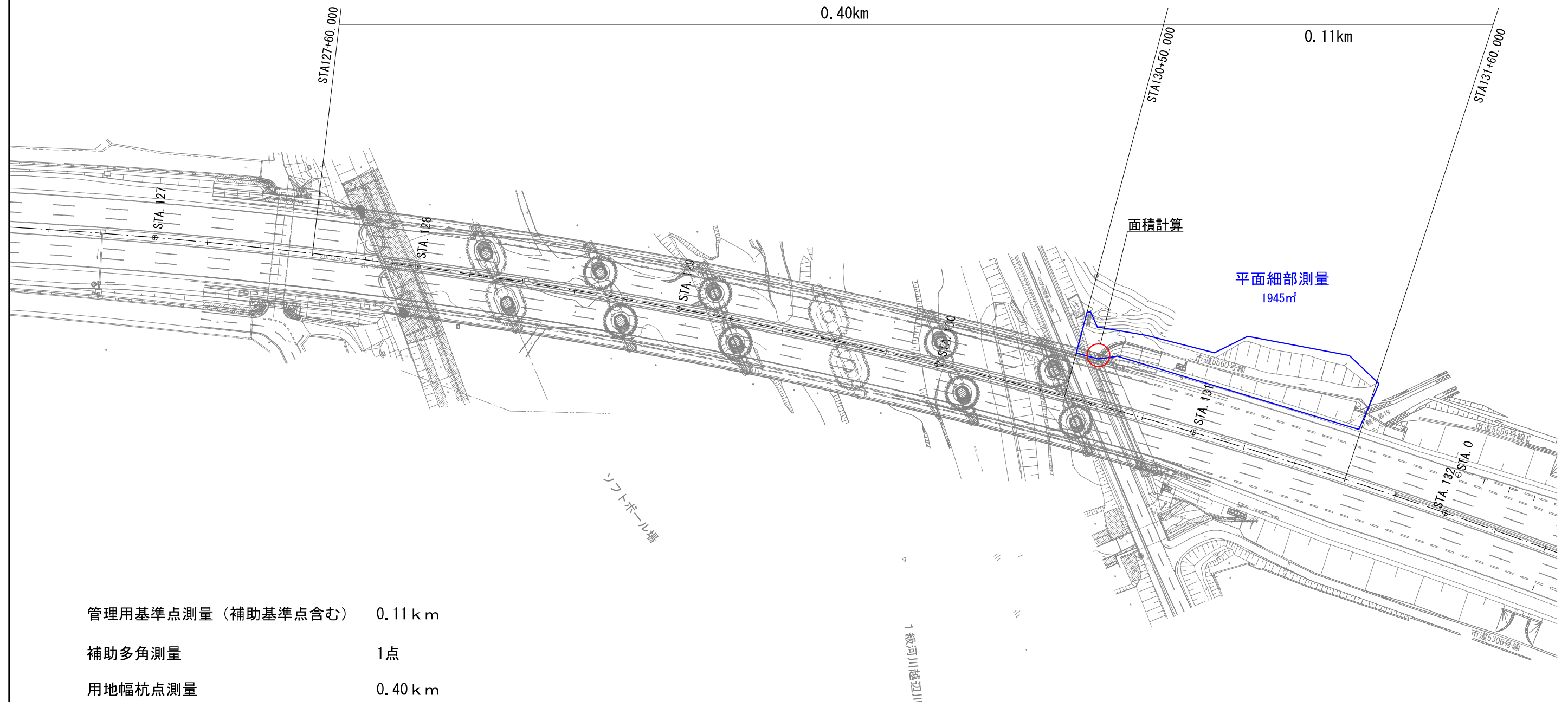
東日本高速道路株式会社 関東支社
さいたま工事事務所

位置図

「この地図の作成に当たっては、国土地理院長の承認を得て、同院発行の数値地図(国土基本情報)電子国土基本図(地図情報)及び数値地図(国土基本情報)電子国土基本図(地名情報)を使用した。(承認番号 平30情使、第967号)」

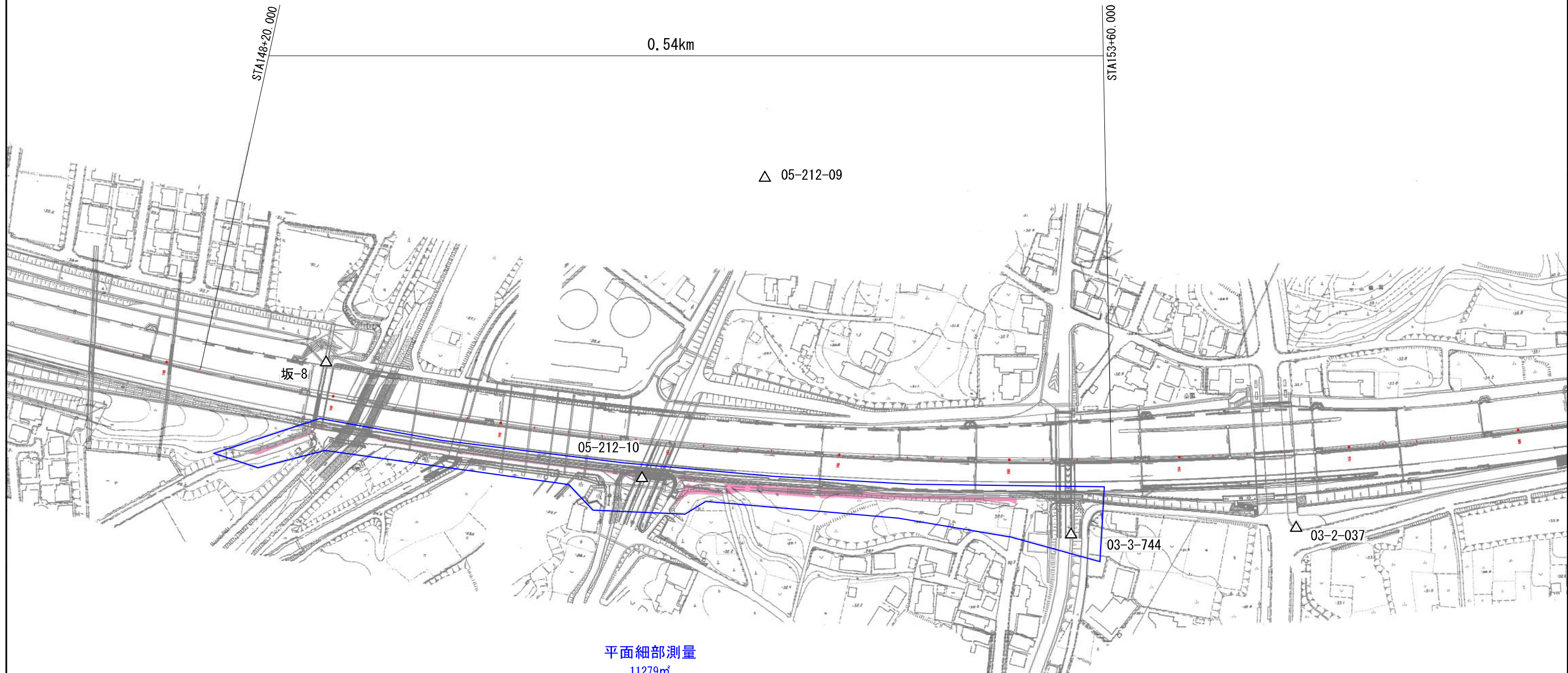


関越自動車道東松山地区管理用図面積算根拠



管理用基準点測量（補助基準点含む）	0.11 k m
補助多角測量	1点
用地幅杭点測量	0.40 k m
道路敷界点及び平面細部測量	1,945㎡=0.2万㎡
面積計算	2㎡=0.0002万㎡≒0.00万㎡
管理用図面作成（電子データ）	0.40 k m
土地調書作成	2㎡=0.0002万㎡≒0.00万㎡

関越自動車道東松山地区管理用図面積算根拠



△
05-212-11

	2/2 数量	1/2 数量	合 計
管理用基準点測量（補助基準点含む）	0.54 k m	+ 0.11 k m	= 0.65 k m ≒ 0.7 k m
補助多角測量	2点	+ 1点	= 3点
用地幅杭点測量	0.54 k m	+ 0.11 k m	= 0.65 k m ≒ 0.7 k m
道路敷界点及び平面細部測量	11,279㎡=1.1万㎡	+ 1,945㎡=0.2万㎡	= 13,224㎡=1.3万㎡
面積計算	1,125㎡≒0.1万㎡	+ 2㎡=0.0002万㎡≒0.00万㎡	= 0.1万㎡
管理用図面作成（電子データ）	0.54 k m	+ 0.40 k m	= 0.94≒0.9 k m
土地調書作成	1,125㎡≒0.1万㎡	+ 2㎡=0.0002万㎡≒0.00万㎡	= 0.1万㎡